















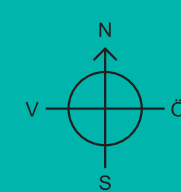
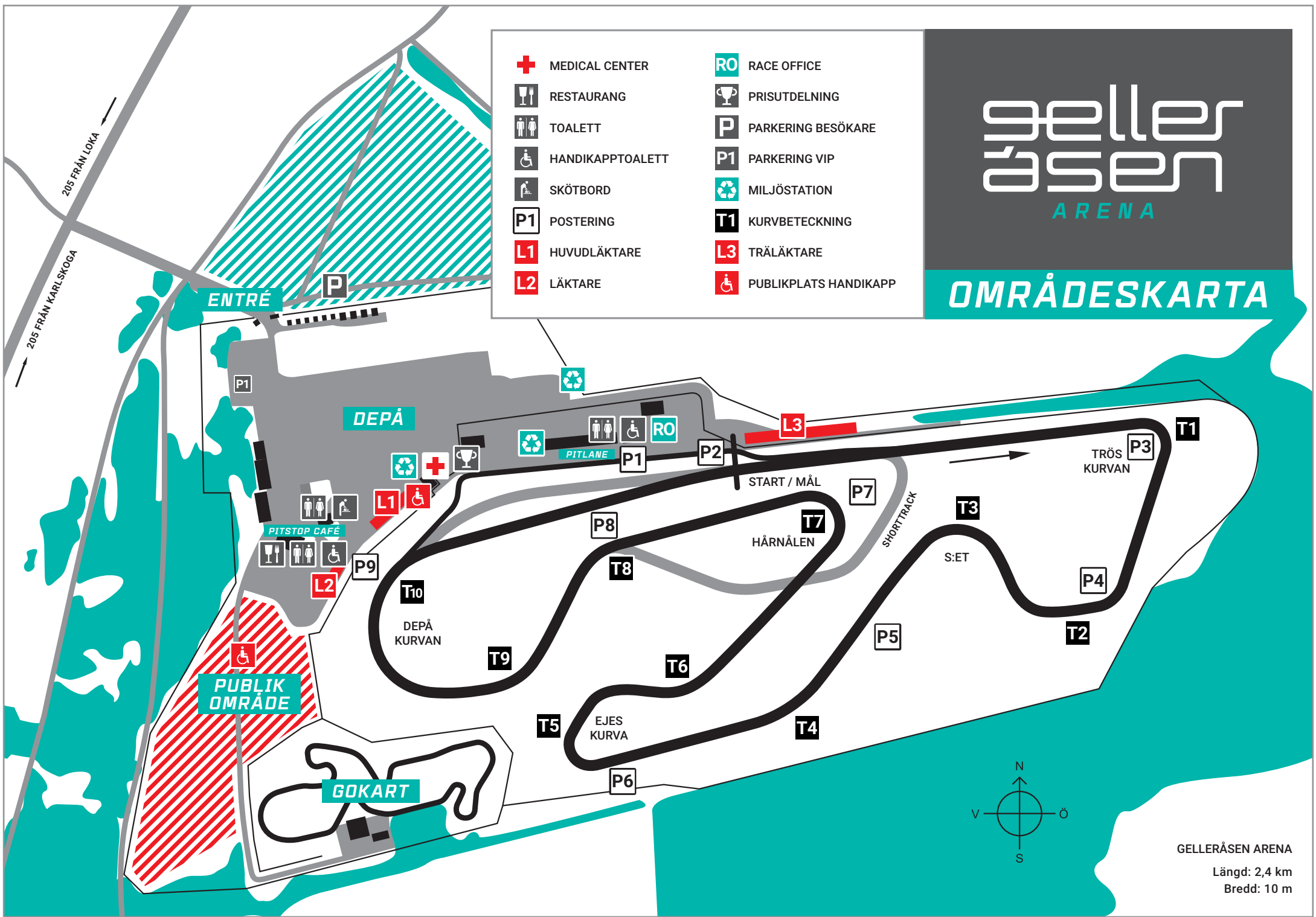


Gelleråsen ARENA

OMRÅDESKARTA

- | | |
|--|---|
|  MEDICAL CENTER |  RACE OFFICE |
|  RESTAURANG |  PRISUTDELNING |
|  TOALETT |  PARKERING BESÖKARE |
|  HANDIKAPPTOALETT |  PARKERING VIP |
|  SKÖTBORD |  MILJÖSTATION |
|  POSTERING |  KURVBETECKNING |
|  HUVUDLÄKTARE |  TRÄLÄKTARE |
|  LÄKTARE |  PUBLIKPLATS HANDIKAPP |



GELLERÅSEN ARENA
Längd: 2,4 km
Bredd: 10 m